

PILOT™ COMMAND-CENTER-SOFTWARE

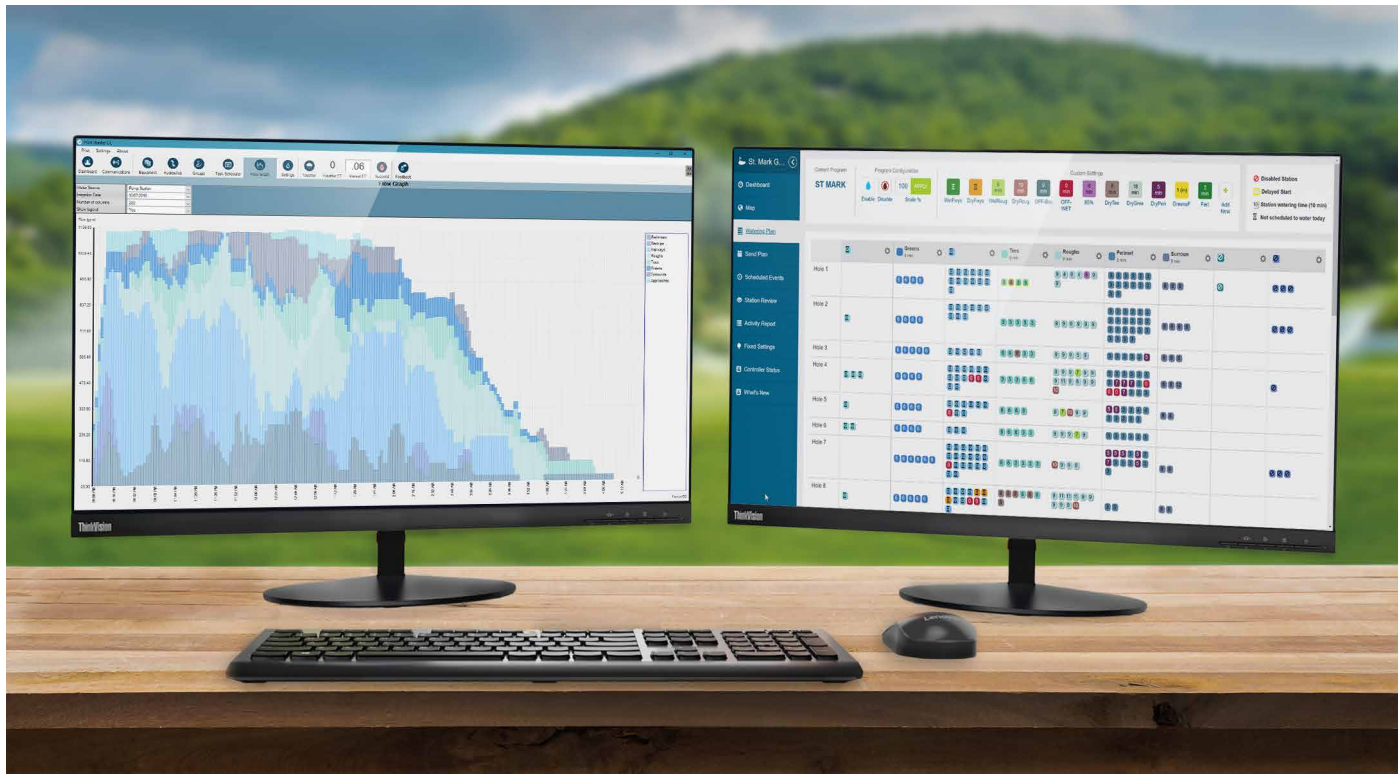
Mit der revolutionären Pilot CCS profitieren Sie von einer einfachen und dennoch leistungsstarken Verwaltung und Steuerung Ihrer Beregnungsanlagen.

Die Pilot Command-Center-Software (CCS) ist intuitiv zu bedienen und bietet Ihnen sämtliche Funktionen, die Sie benötigen, um Ihren Golfplatz zuverlässig und automatisch zu bewässern. Laufzeiten können manuell angepasst oder anhand von ET-Daten automatisch ermittelt werden. Sie können Beregnungspläne direkt im Command Center erstellen – einem leistungsstarken Tool für die Beregnungsplanung, das Ihnen jeden Regner auf Ihrem Golfplatz gemäß Ihrer Verwaltungspräferenzen anzeigt.

PILOT-SPEZIFIKATIONEN

- Betriebssystem: 64-Bit-Windows®
- Maximale Anzahl an Steuergeräten oder Hubs: ca. 1.000
- Höchstzahl an Zweiwegemodul-Stationen: ca. 1 Million
- Laufzeitoptionen für Regner: Minuten, Millimeter, Zoll oder ET
- Hydraulikmanagement: vollständig anpassbar (einschließlich einzelner Stationen)
- Kartierung: interaktiv und basierend auf skalierbaren Vektorgrafiken (SVG)

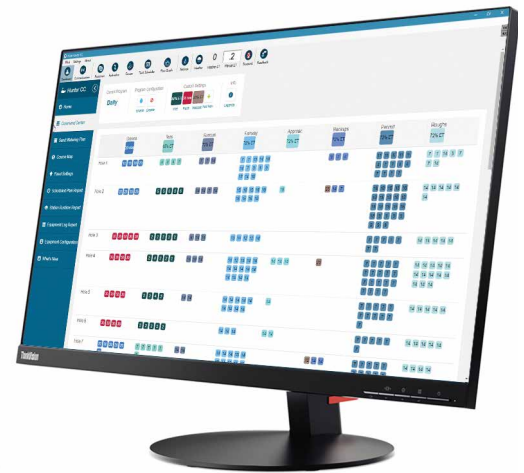
Pilot™ Command-Center-Software



Windows ist eine Marke der Microsoft Corporation in den USA und/oder anderen Ländern.
Lenovo® und ThinkVision® sind Marken von Lenovo in den USA und/oder anderen Ländern.

COMMAND CENTER

Die Planung der täglichen Beregnung Ihres Golfplatzes war nie einfacher. Im Command Center wird Ihnen jeder Regner des Golfplatzes gemäß Ihren persönlichen Verwaltungsanforderungen logisch angeordnet angezeigt. Mit nur wenigen Mausklicks können Sie problemlos tägliche Anpassungen vornehmen.



Command Center

PROFITIEREN SIE VON EINEM EFFIZIENTEREN PUMPENBETRIEB

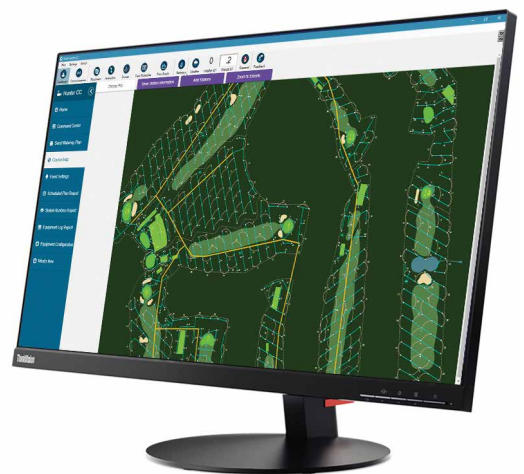
Pilot CCS verwendet Ihre elektrischen und hydraulischen Daten, um den Regnerbedarf effizient im Gleichgewicht zu halten und gleichzeitig sichere Durchflussgeschwindigkeiten zu bewahren. Um Ihre Pumpstation zu schützen und eine optimale Einheitlichkeit Ihrer Regner zu gewährleisten, können Sie die Beregnung auf sichere Weise schrittweise steigern.



Durchflussoptimierung

KARTIERUNG IHRER ANLAGE

Obwohl eine Karte nicht zwingend erforderlich ist, hilft Sie Ihnen, Ihre Beregnungssysteme im Handumdrehen durch Anklicken von Stationssymbolen auf der Karte zu starten. Mit dieser hilfreichen Funktion können Sie Stationen darüber hinaus während des Betriebs im Auge behalten.



Karten