

# PILOT™ SOFTVÉR RIADIACEHO STREDISKA

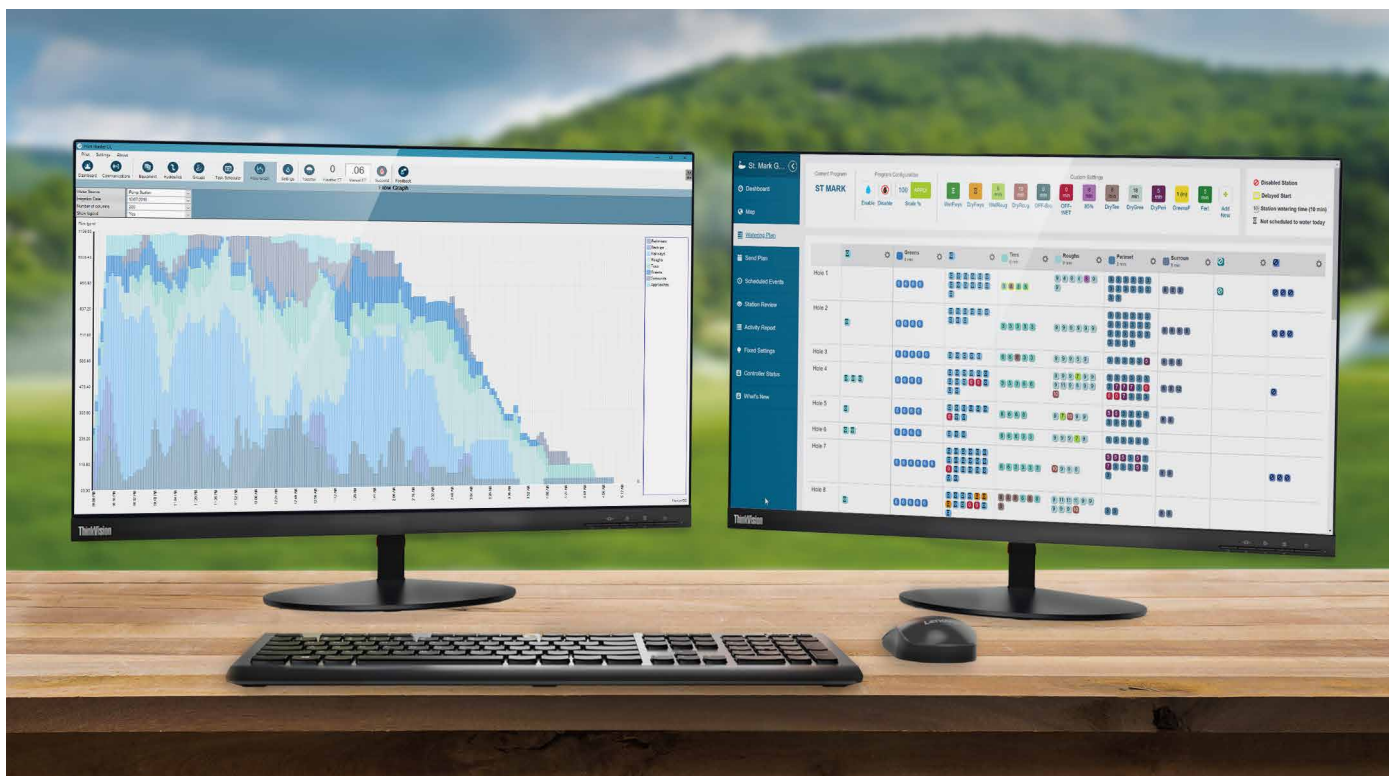
Užívajte si jednoduchú a efektívnu správu zavlažovania a ovládanie s revolučným softvérom Pilot CCS.

**Softvér riadiaceho strediska Pilot CCS sa jednoducho používa a je vybavený všetkými funkciami, ktoré potrebujete na spoľahlivé a automatické zavlažovanie vášho ihriska.** Trvanie zavlažovania možno nastaviť ručne alebo automaticky pomocou ET. V riadiacom stredisku môžete priamo vytvárať harmonogramy zavlažovania – ide o efektívny nástroj na plánovanie zavlažovania, ktorý vám ukáže každý jeden postrekovač na ihrisku zaradený podľa vášho štýlu riadenia.

## ŠPECIFIKÁCIE SOFTVÉRU PILOT

- Operačný systém: 64-bitový Windows®
- Maximálny počet riadiacich jednotiek alebo uzlov: približne 1000
- Maximálny počet sekcií s obojsmernými modulmi: približne 1 milión
- Možnosti nastavenia zavlažovania: minúty, milimetre, palce alebo ET
- Hydraulické riadenie: plne prispôsobiteľné na úroveň jednotlivých sekcií
- Mapovanie: interaktívne a založené na škálovateľnej vektorovej grafike (SVG)

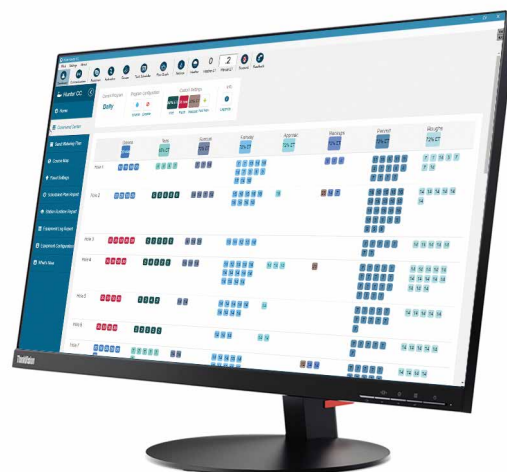
## Softvér riadiaceho strediska Pilot



Windows je ochranná známka spoločnosti Microsoft Corporation v USA a/alebo v iných krajinách.  
Lenovo® a ThinkVision® sú ochranné známky spoločnosti Lenovo v USA a/alebo v iných krajinách.

## RIADIACE STREDISKO

Plánovanie každodenného zavlažovania vášho ihriska nebolo nikdy jednoduchšie. Riadiace stredisko zobrazuje každý jeden postrekovač na ihrisku a umožňuje jeho logické priradenie podľa vašich osobných požiadaviek na riadenie. Pre každodenné úpravy stačí pár jednoduchých kliknutí.



Riadiace stredisko

## NECHÁVAJTE ČERPADLO SPUSTENÉ KRATŠIE

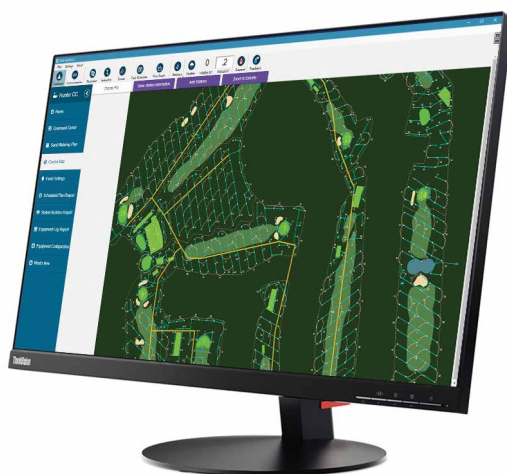
Softvér Pilot CCS využíva elektrické a hydraulické údaje na efektívne vyváženie dopytu po postrekovačoch pri súčasnom zachovaní bezpečného prietoku. Aby ste chránili svoju čerpaciu stanicu a zabezpečili optimálne využitie postrekovačov, môžete postupne zvyšovať intenzitu po bezpečných krokoch.



Optimalizácia prietoku

## MAPOVANIE IHRISKA

Aj keď mapa nie je povinná, ak ju pridáte, budete môcť jednoducho spúšťať zavlažovanie klikaním na symboly sekcií priamo na mape. Pomocou tejto užitočnej funkcie budete tiež môcť monitorovať spustené sekcie.



Mapy